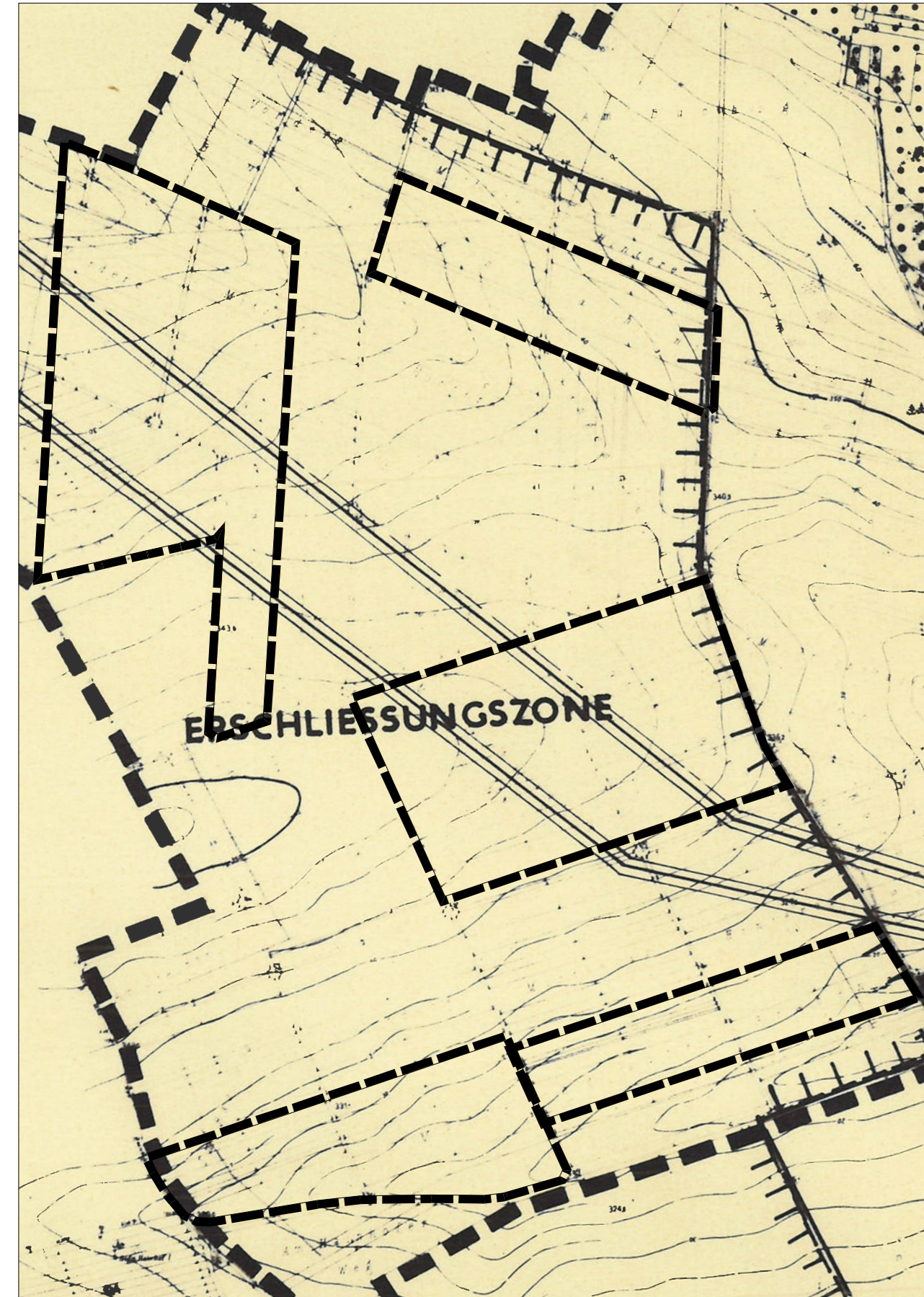


**GEMEINDE STOCKHEIM**  
ÄNDERUNG FLÄCHENNUTZUNGSPLAN IM BEREICH "SOLARPARK DASTELBERG"

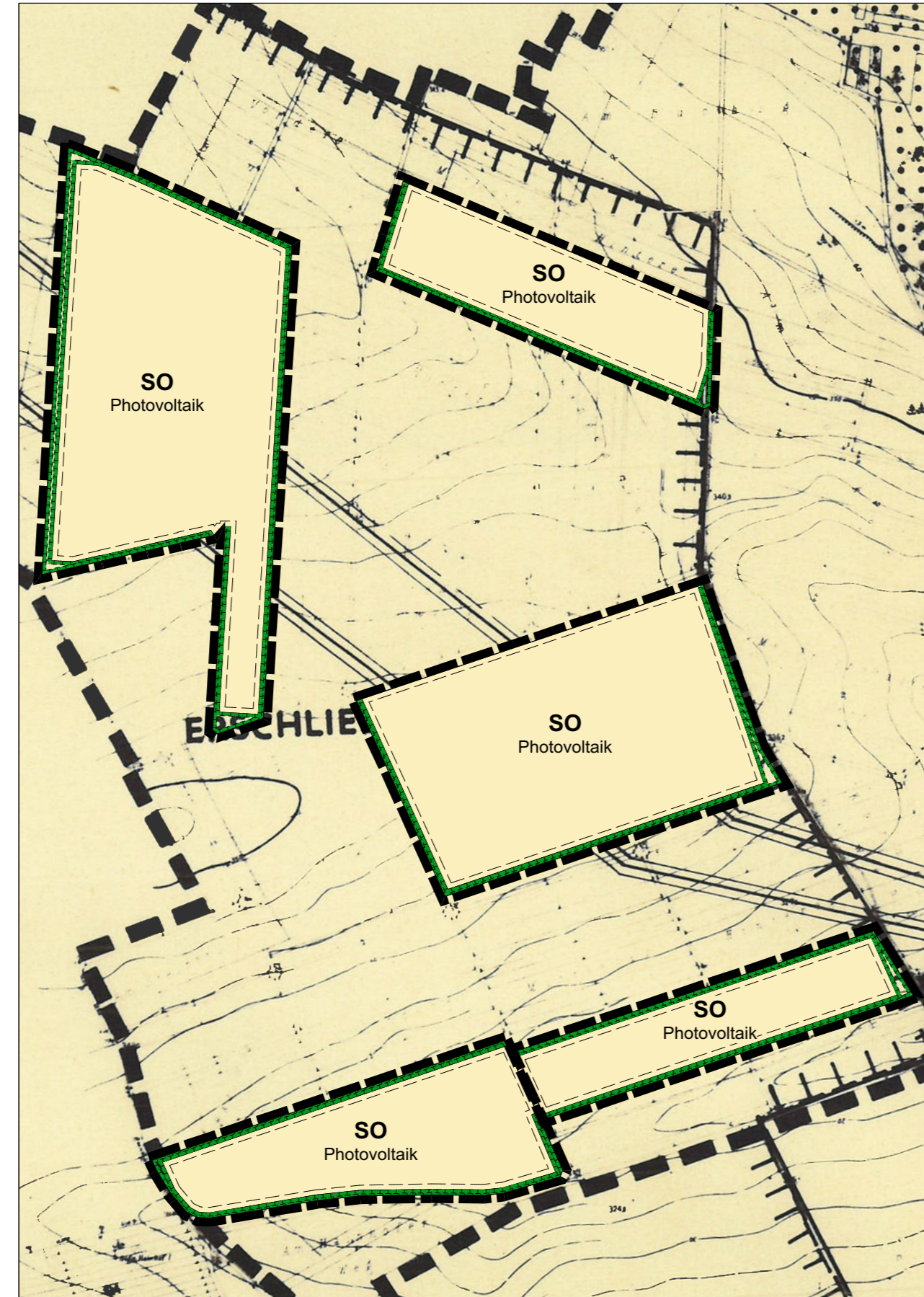
BESTAND WIRKSAMER FNP M 1:5.000



Kartengrundlage: Flächennutzungsplan, digitalisierte Fassung

**GEMEINDE STOCKHEIM**  
ÄNDERUNG FLÄCHENNUTZUNGSPLAN IM BEREICH "SOLARPARK DASTELBERG"

PLANUNG ÄNDERUNGSBEREICH M 1:5.000





Kartengrundlage: Flächennutzungsplan, digitalisierte Fassung


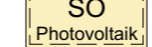

**GEMEINDE STOCKHEIM**  
ÄNDERUNG FLÄCHENNUTZUNGSPLAN IM BEREICH "SOLARPARK DASTELBERG"

**LEGENDE**

**Bestand (Auszug)**

-  Grenze Änderungsbereich
-  Flächen für die Landwirtschaft

**Planung**

-  Grenze Änderungsbereich
-  Sonderbaufläche Zweckbestimmung Photovoltaik
-  Umgrenzung von Flächen zur Pflege und zur Entwicklung von Boden, Natur und Landschaft

**GEMEINDE STOCKHEIM**  
ÄNDERUNG FLÄCHENNUTZUNGSPLAN IM BEREICH "SOLARPARK DASTELBERG"

**VERFAHRENSVERMERKE**

1. Der Gemeinderat hat in der Sitzung vom ..... gemäß § 2 Abs. 1 BauGB die Änderung des Flächennutzungsplans beschlossen. Der Aufstellungsbeschluss wurde am ..... ortsüblich bekannt gemacht.
2. Die frühzeitige Öffentlichkeitsbeteiligung gemäß § 3 Abs. 1 BauGB mit öffentlicher Darlegung und Anhörung für den Vorentwurf der Änderung des Flächennutzungsplans in der Fassung vom ..... hat in der Zeit vom ..... bis ..... stattgefunden.
3. Die frühzeitige Beteiligung der Behörden und sonstigen Träger öffentlicher Belange gemäß § 4 Abs. 1 BauGB für den Vorentwurf der Änderung des Flächennutzungsplans in der Fassung vom ..... hat in der Zeit vom ..... bis ..... stattgefunden.
4. Zu dem Entwurf der Änderung des Flächennutzungsplanes in der Fassung vom ..... wurden die Behörden und sonstigen Träger öffentlicher Belange gemäß § 4 Abs. 2 BauGB in der Zeit vom ..... bis ..... beteiligt.
5. Der Entwurf der Änderung des Flächennutzungsplanes in der Fassung vom ..... wurde mit der Begründung gemäß § 3 Abs. 2 BauGB in der Zeit vom ..... bis ..... öffentlich ausgelegt. Die Auslegung wurde eine Woche vorher bekannt gemacht.
6. Die Gemeinde hat mit Beschluss des Gemeinderates vom ..... die Änderung des Flächennutzungsplanes in der Fassung vom ..... festgestellt.

(Siegel) Gemeinde Stockheim, den .....

.....  
Martin Link  
Erster Bürgermeister

7. Das Landratsamt Rhön-Grabfeld hat die Änderung des Flächennutzungsplanes mit Bescheid vom ..... AZ ..... gemäß § 6 BauGB genehmigt.

(Siegel Genehmigungsbehörde)

.....

8. Ausgefertigt

(Siegel) Gemeinde Stockheim, den .....

.....  
Martin Link  
Erster Bürgermeister

9. Die Erteilung der Genehmigung der Änderung des Flächennutzungsplans wurde am ..... gemäß § 6 Abs. 5 BauGB ortsüblich bekannt gemacht. Die Änderung des Flächennutzungsplans mit Begründung wird seit diesem Tag zu den üblichen Dienststunden in der Gemeinde zu jedermanns Einsicht bereitgehalten und über dessen Inhalt auf Verlangen Auskunft gegeben. Die Änderung des Flächennutzungsplanes ist damit rechtswirksam. Auf die Rechtsfolgen der §§ 214 und 215 BauGB sowie auf die Einsehbarkeit der Änderung des Flächennutzungsplans einschl. Begründung und Umweltbericht wurde in der Bekanntmachung hingewiesen.

(Siegel) Gemeinde Stockheim, den .....

.....  
Martin Link  
Erster Bürgermeister

**GEMEINDE STOCKHEIM**  
ÄNDERUNG FLÄCHENNUTZUNGSPLAN IM BEREICH "SOLARPARK DASTELBERG"



© Bayerische Vermessungsverwaltung

**VORENTWURF**

Stand: 30.01.2023

Maßstab: 1 : 5.000

Bearbeiter: mw / lb

**TEAM 4 Bauernschmitt • Wehner**  
Landschaftsarchitekten + Stadtplaner PartGmbH  
90491 Nürnberg oedenberger str. 65 tel 0911/39357-0 fax 39357-99  
www.team4-planung.de info@team4-planung.de

